

Envoyé en préfecture le 22/03/2017

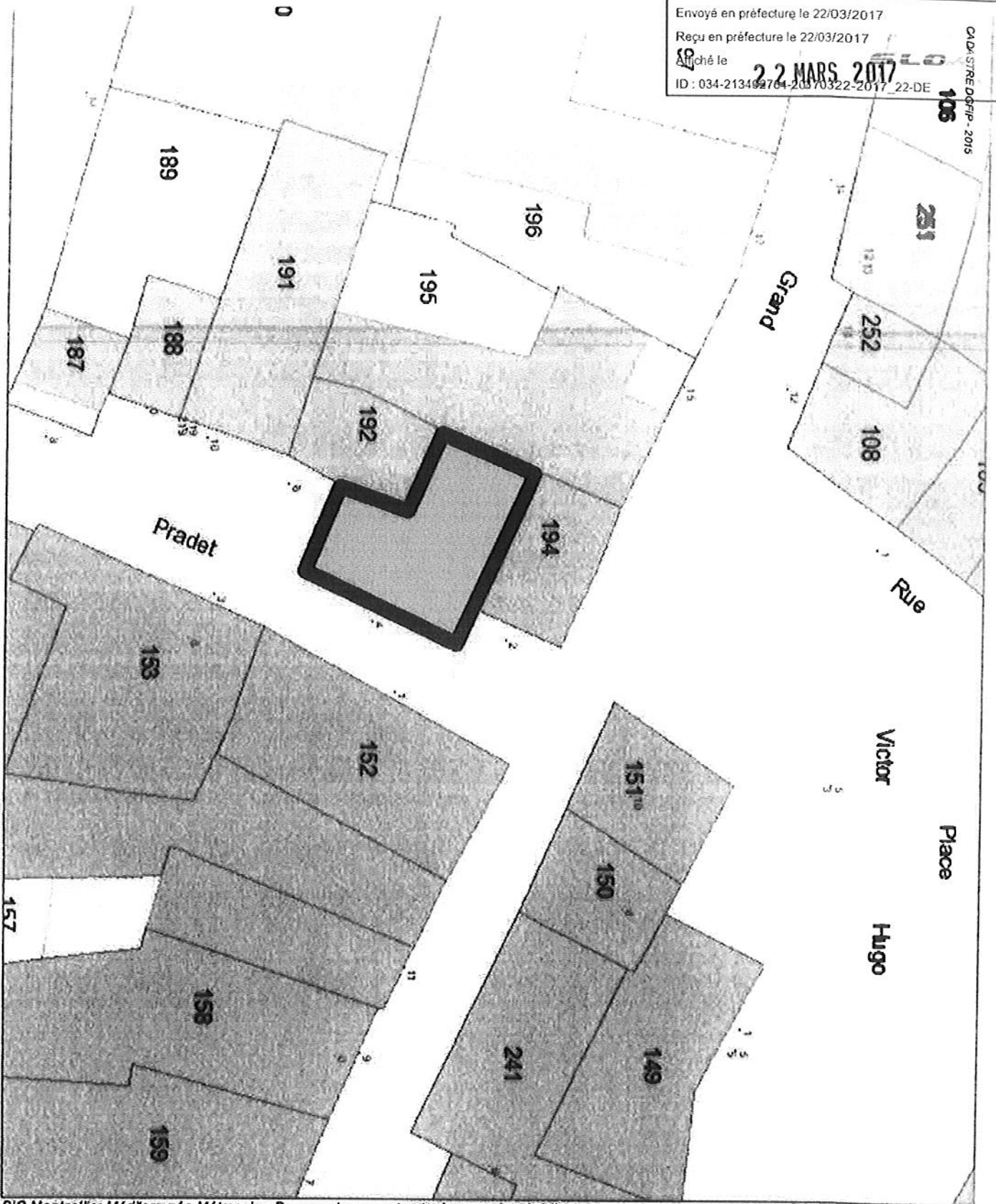
Reçu en préfecture le 22/03/2017

Archivé le

22 MARS 2017

ID : 034-213492704-20170322-2017_22-DE

CADASTRE DGFIP - 2015



0 3.75 7.5 15 Mètres

SIG Montpellier Méditerranée Métropole - Document non contractuel sans valeur juridique.



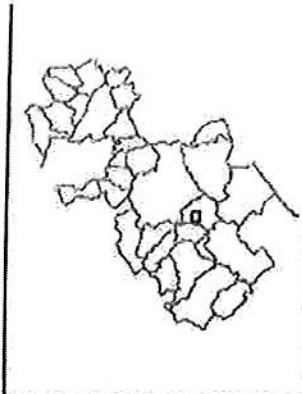
Montpellier Méditerranée Métropole
27/06/2016

Légende

- Réseaux hydrographiques
- limite ne formant pas de parcelle
- parapet ou aqueduc
- tunnel
- + cimetière
- piscine
- Voie Privée
- Renvois de parcelles
- Bâtiment dur
- ▨ Bâtiment léger
- Parcelles
- Parcelles rejetées
- Subdivisions fiscales
- Communes
- Adresse postale



Montpellier










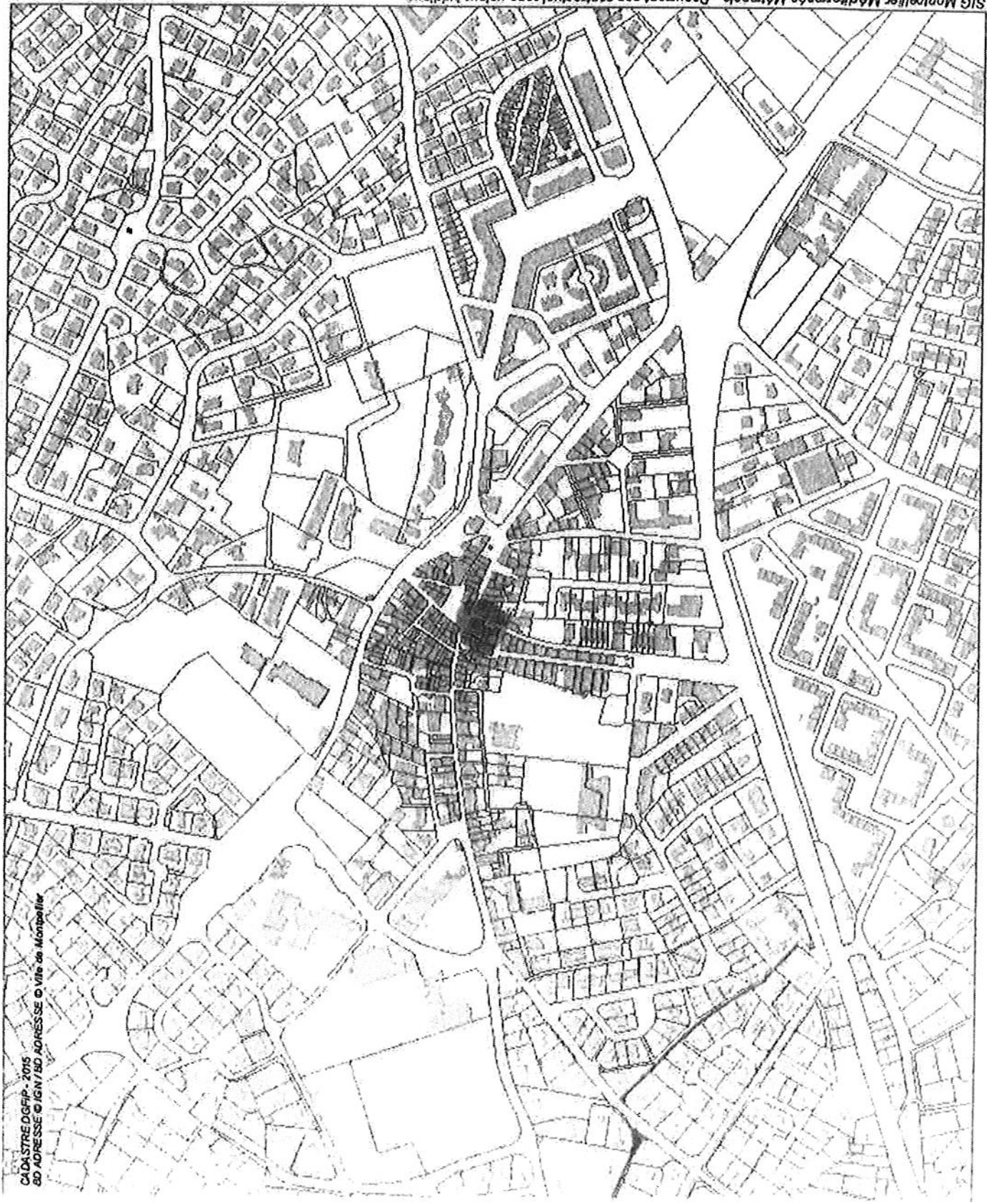
Montpellier Méditerranée Métropole
27/06/2016

Envoyé en préfecture le 22/03/2017
Reçu en préfecture le 22/03/2017
Affiché le 22 MARS 2017
ID : 03-20170322-2017_22-DE

Montpellier

Légende

-  Réseaux hydrographiques
-  Bâtiment dur
-  Bâtiment léger
-  Parcelles
-  Parcelles rejetées
-  Subdivisions fiscale
-  Communes



0 75 150 300 Mètres

CADASTRE DGFIP - 2015
SD ADRESSE © IGN / SD ADRESSE © Ville de Montpellier

SIG Montpellier Méditerranée Métropole - Document non contractuel sans valeur juridique.