

Envoyé en préfecture le 04/07/2016

Reçu en préfecture le 04/07/2016

Affiché le

ID : 034-213402704-20160704-2016_42A-DE

CADASTRE DGHF - 2015
BD ADRESSE ©IGN / BD ADRESSE ©Vie de Montpellier
















SIG Montpellier Méditerranée Métropole - Document non contractuel sans valeur juridique.

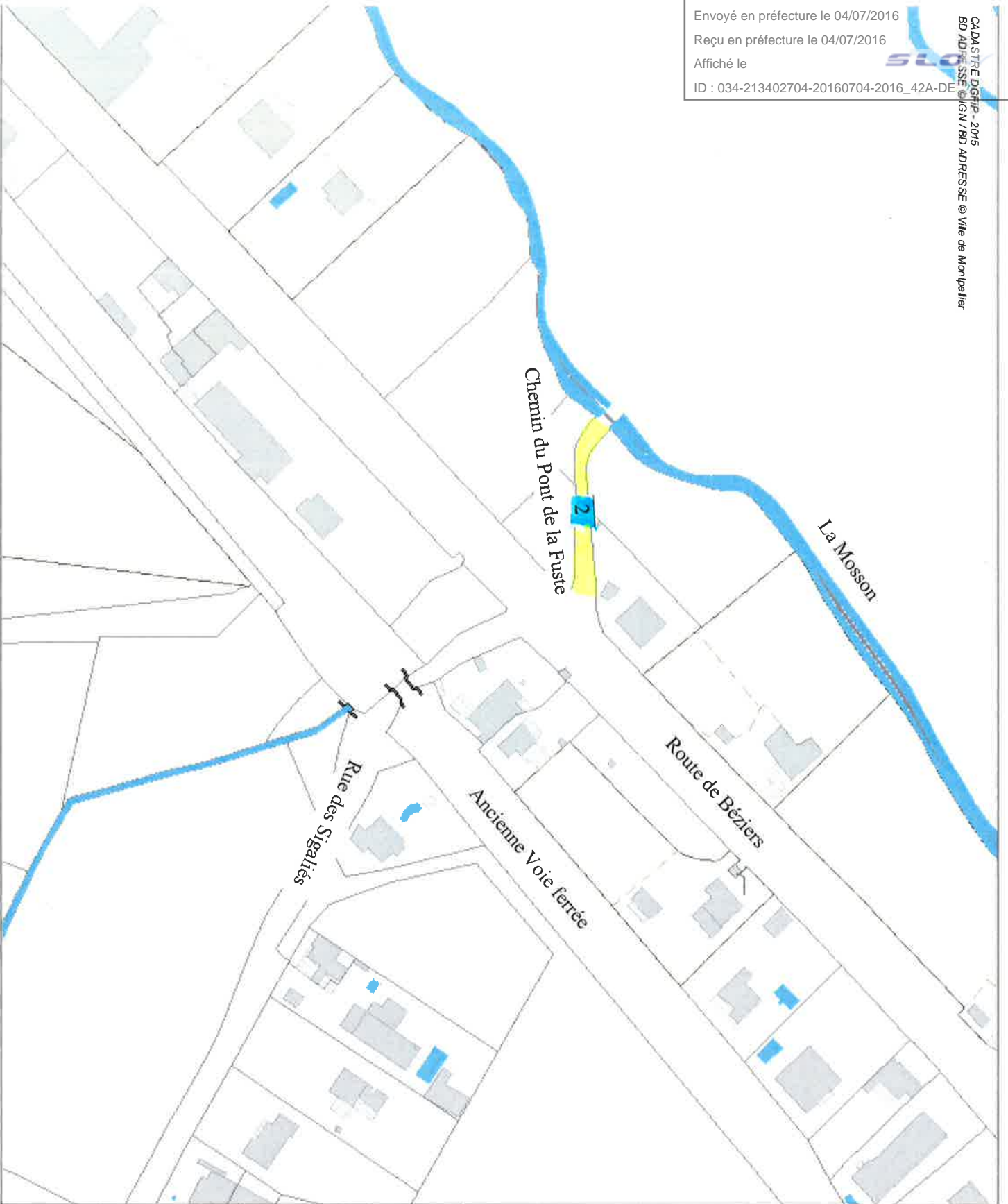


Montpellier Méditerranée Métropo
13/06/2016

Legende

-  Réseaux hydrographiques
-  limite ne formant pas de parcelle
-  parapet ou aqueduc
-  tunnel
-  cimetière
-  piscine
-  Voie Privée
-  Bâtiment dur
-  Bâtiment léger
-  Parcelles
-  Parcelles rejetées
-  Subdivisions fiscales
-  Communes





0 25 50 100 Mètres

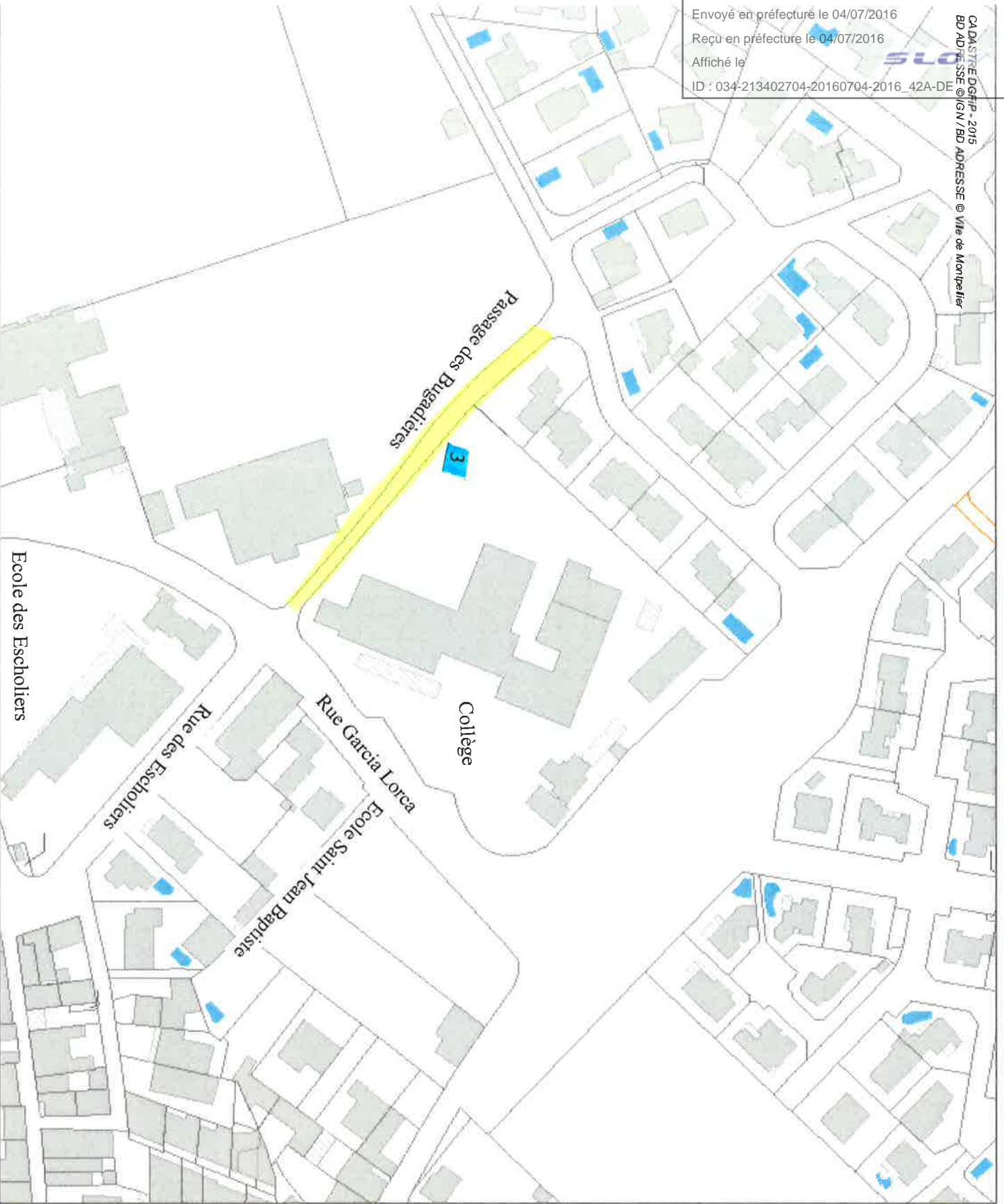
SIG Montpellier Méditerranée Métropole - Document non contractuel sans valeur juridique.

- Légende**
- Réseaux hydrographiques
 - limite ne formant pas de parcelle
 - parapet ou aqueduc
 - tunnel
 - cimetière
 - piscine
 - Voie Privée
 - Renvois de parcelles
 - Bâtiment dur
 - Bâtiment léger
 - Parcelles
 - Parcelles rejetées
 - Subdivisions fiscales
 - Communes



Montpellier Méditerranée Métropole
13/06/2016





0 25 50 100 Mètres

SIG Montpellier Méditerranée Métropole - Document non contractuel sans valeur juridique.

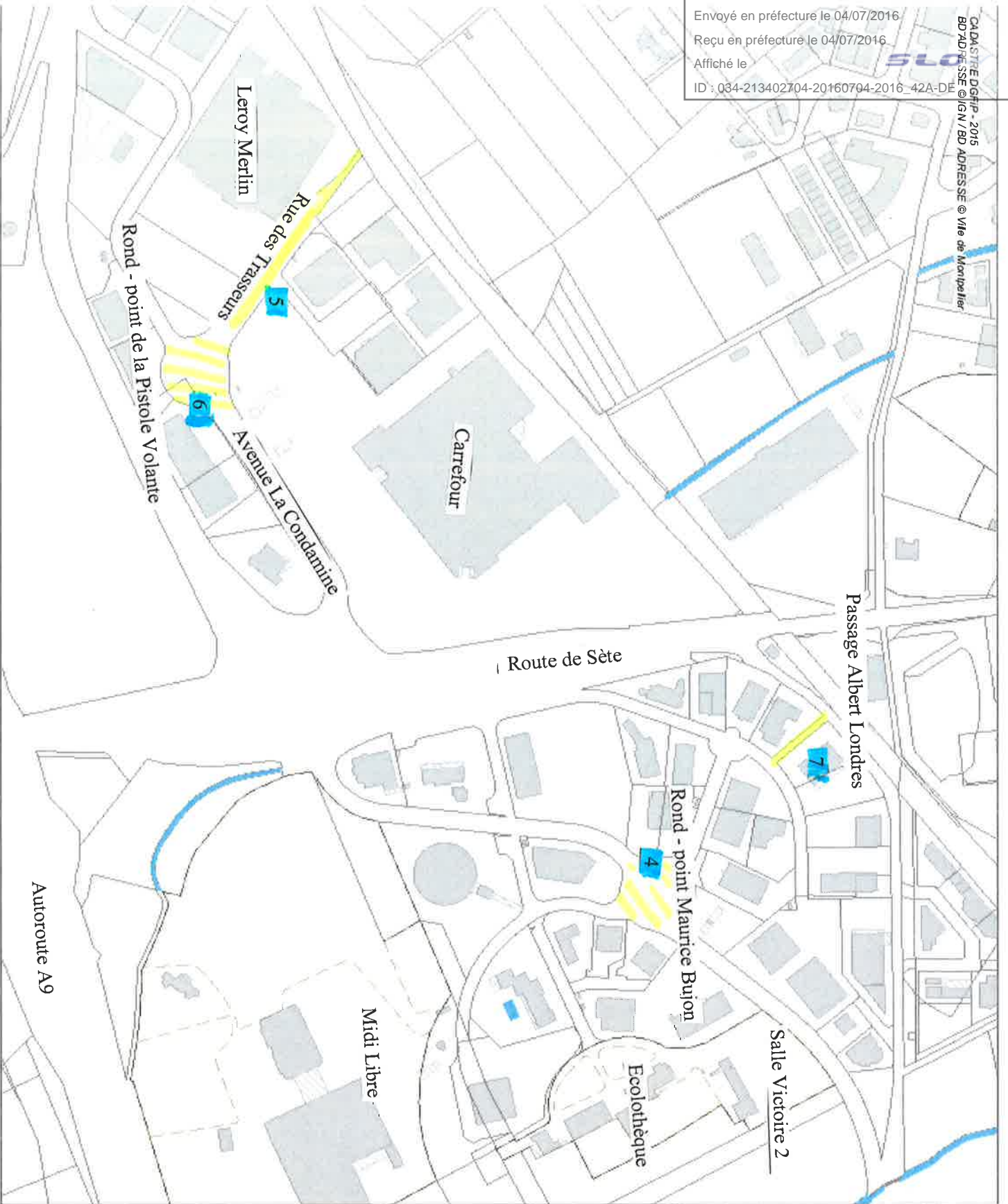


Montpellier Méditerranée Métropole
 13/06/2016

Légende

- Réseaux hydrographiques
- limite ne formant pas de parcelle
- parapet ou aqueduc
- tunnel
- cimetière
- piscine
- Voie Privée
- Renvois de parcelles
- Bâtiment dur
- Bâtiment léger
- Parcelles
- Parcelles rejetées
- Subdivisions fiscales
- Communes





0 65 130 260 Mètres

SIG Montpellier Méditerranée Métropole - Document non contractuel sans valeur juridique.

- Légende**
- Réseaux hydrographiques
 - Bâtiment dur
 - Bâtiment léger
 - Parcelles
 - Parcelles rejetées
 - Subdivisions fiscales
 - Communes



Montpellier Méditerranée Métropole
 13/06/2016